


CITTA' di CARIGNANO



UFFICIO TECNICO COMUNALE
Servizio Urbanistica, Edilizia Privata
e Cave

“PROGETTI OBIETTIVI PARTICOLARI”

Piano **E**secutivo di **G**estione
ANNO 2013

Il Responsabile del Servizio
Geom. ALESSIATO Giovanni

Il Responsabile del Servizio
URBANISTICA ed EDILIZIA PRIVATA
dell'Ufficio Tecnico Comunale
(geom. ALESSIATO Giovanni)

L'Assessore all'Urbanistica, Edilizia Privata, Cave e
Politiche Ambientali
P.a. ALBERTINO Giorgio

IL SINDACO
Dr. COSSOLO Marco

Carignano, 19 febbraio 2013

RISORSE UMANE

SITUAZIONE AL 01/01/2012:

Personale di ruolo a tempo pieno:		N°
Categoria D		1
Categoria C		1
Categoria B		1
Personale di ruolo a tempo parziale:		
Categoria C (18 ore)		1
TOTALE		4

ELENCO NOMINATIVO DEL PERSONALE CONSIDERATO:

1	ALESSIATO Giovanni	D6-oriz.
2	BERTA Massimo	C5
3	MARZANO Maria	B4
4	FILIPPONE Milka	C1 (18 ore)


ORARIO DI APERTURA AL PUBBLICO DEL SERVIZIO:

Gli Uffici sono aperti al pubblico nel seguente orario:

Lunedì e Giovedì: dalle ore 10,00 alle ore 12,00

Mercoledì: dalle ore 15,00 alle ore 17,00

Inoltre può essere richiesto appuntamento al di fuori del predetto orario per pratiche complesse.




1. URBANISTICA

Responsabilità politica	p.a. ALBERTINO Giorgio
Responsabilità tecnica	Geom. ALESSIATO Giovanni (D6-oriz.)
Responsabile del procedimento	---
Personale impegnato	Geom. BERTA Massimo (C5) Sig.ra MARZANO Maria (B4) Arch. FILIPPONE Milka (C1)

Personale impegnato	Geom. BERTA Massimo (C5) Sig.ra MARZANO Maria (B4) Arch. FILIPPONE Milka (C1)
---------------------	--

PROGETTI PARTICOLARI


1	Coordinamento e supporto alle attività dei progettisti incaricati della redazione di varianti alla vigente strumentazione urbanistica
1.1	nn. 3 VARIANTI PARZIALI ex art. 17 – 7° comma – L.U.R. 56/77 e s.m.i. alla Variante Strutturale al P.R.G.C. vigente approvata dalla Regione Piemonte con D.G.R. 50-13546 del 16/3/2010 (oggetti vari)
1.2	n. 1 VARIANTE STRUTTURALE ex L.R. 1/2007 e s.m.i. alla Variante Strutturale al P.R.G.C. vigente approvata dalla Regione Piemonte con D.G.R. 50-13546 del 16/3/2010 (finalizzata alla modifica della perimetrazione delle attuali fasce di rispetto della rete idrografica secondaria nel concentrico comunale di Carignano = variante al vigente adeguamento al P.A.I.)



2	Adempimenti amministrativi finalizzati all'approvazione comunale o regionale delle varianti alla vigente strumentazione urbanistica (previsti dalla Legge Regionale Urbanistica n. 56/1977 e s.m.i.)
2.1	<u>Adempimenti amministrativi per approvazione Varianti Parziali ex art. 17 - 7° comma – LUR 56/1977:</u> <ul style="list-style-type: none"> - Proposta di adozione al Consiglio Comunale; - Atti per deposito e pubblicazione; - Invio della Variante Parziale adottata alla Provincia di Torino; - Proposta di controdeduzione ad eventuali osservazioni; - Proposta di approvazione al Consiglio Comunale; - Invio Variante Parziale approvata alla Provincia di Torino ed alla Regione Piemonte.
2.2	<u>Adempimenti amministrativi per approvazione Varianti Strutturali ex L.R. 1/2007 e s.m.i.:</u> <ul style="list-style-type: none"> - Proposta al Consiglio Comunale di approvazione del Documento Programmatico; - Atti per deposito e pubblicazione del Documento Programmatico; - Convocazione della Conferenza di Pianificazione sul documento programmatico; - Partecipazione alla prima Conferenza di Pianificazione sul documento programmatico; - Proposta al Consiglio Comunale di adozione del Progetto Preliminare della Variante Strutturale; - Atti per deposito e pubblicazione del Progetto Preliminare; - Proposta al Consiglio Comunale di controdeduzione ad eventuali osservazioni pervenute; - Convocazione della Conferenza di Pianificazione sul progetto preliminare; - Partecipazione alla Conferenza di Pianificazione sul Progetto Preliminare; - Recepimento del parere espresso dalla seconda Conferenza di Pianificazione sul Progetto Preliminare; - Proposta al Consiglio Comunale di approvazione della Variante Strutturale, tenendo conto delle osservazioni accolte e recependo il parere ed osservazioni emersi in sede di Conferenza di Pianificazione. - Pubblicazione sul B.U.R. della Deliberazione di approvazione della Variante Strutturale.



3	Informatizzazione della cartografia del P.R.G.C. e suo costante aggiornamento in occasione di varianti alla vigente strumentazione urbanistica
3.1	Assegnazione scadenze entro le quali presentare il lavoro da svolgere, tramite stipula di specifica "Convenzione".
3.2	Sollecitazione, in caso di necessità, dei professionisti incaricati della redazione delle varianti alla vigente strumentazione urbanistica.
3.3	Verifica del lavoro svolto dai professionisti incaricati della redazione delle varianti alla vigente strumentazione urbanistica.
3.4	Pubblicazione della cartografia del vigente P.R.G.C. sul sito web comunale a seguito delle approvazioni della varianti alla vigente strumentazione urbanistica.




2. CAVE

Responsabilità politica	p.a. ALBERTINO Giorgio
Responsabilità tecnica	Geom. ALESSIATO Giovanni (D6-oriz.)
Responsabile del procedimento	---
Personale impegnato	Geom. BERTA Massimo (C5) Sig.ra MARZANO Maria (B4) Arch. FILIPPONE Milka (C1)

Personale impegnato	Geom. BERTA Massimo (C5) Sig.ra MARZANO Maria (B4) Arch. FILIPPONE Milka (C1)
---------------------	--

PROGETTI PARTICOLARI

1	PREDISPOSIZIONE degli ATTI AMMINISTRATIVI di competenza di questo COMUNE afferenti:
1.1	<u>la SISTEMAZIONE del SUB-AMBITO 13 del PIANO d'AREA sito in località MADONNA del GERBIDO, GAJ e LANCA del PO MORTO proposto dalla Soc. SORITE S.r.l. di Torino</u>
1.2	<u>il CONTENZIOSO e la SISTEMAZIONE del SUB-AMBITO dell'AMBITO 12 del PIANO d'AREA sito in località LA GORRA ed interessante la proprietà della Soc. NUOVE CAVE TORINO di Carignano</u>



RIEPILOGO PROGETTI OBIETTIVI PARTICOLARI

RILEVAZIONE INDICATORI	
nn. 3 VARIANTI PARZIALI ex art. 17 - 7° comma - L.U.R. 56/77 e s.m.i. alla Variante Strutturale al P.R.G.C. vigente	Approvazione entro 2013
n. 1 VARIANTE STRUTTURALE ex L.R. 1/2007 e s.m.i. alla Variante Strutturale al P.R.G.C. vigente approvata	Approvazione in Consiglio Comunale del "documento programmatico" presumibilmente entro giugno 2013
	Adozione in Consiglio Comunale del Progetto Preliminare presumibilmente entro fine 2013
	Approvazione in Consiglio Comunale della Variante Strutturale presumibilmente entro metà 2014
Verifica del lavoro svolto dai professionisti incaricati della redazione delle varianti alla vigente strumentazione urbanistica	Entro 15 giorni dalla presentazione della documentazione
Pubblicazione della cartografia del vigente P.R.G.C. sul sito web comunale a seguito delle approvazioni della varianti alla vigente strumentazione urbanistica	Entro 15 giorni dall'approvazione della variante alla vigente strumentazione urbanistica

